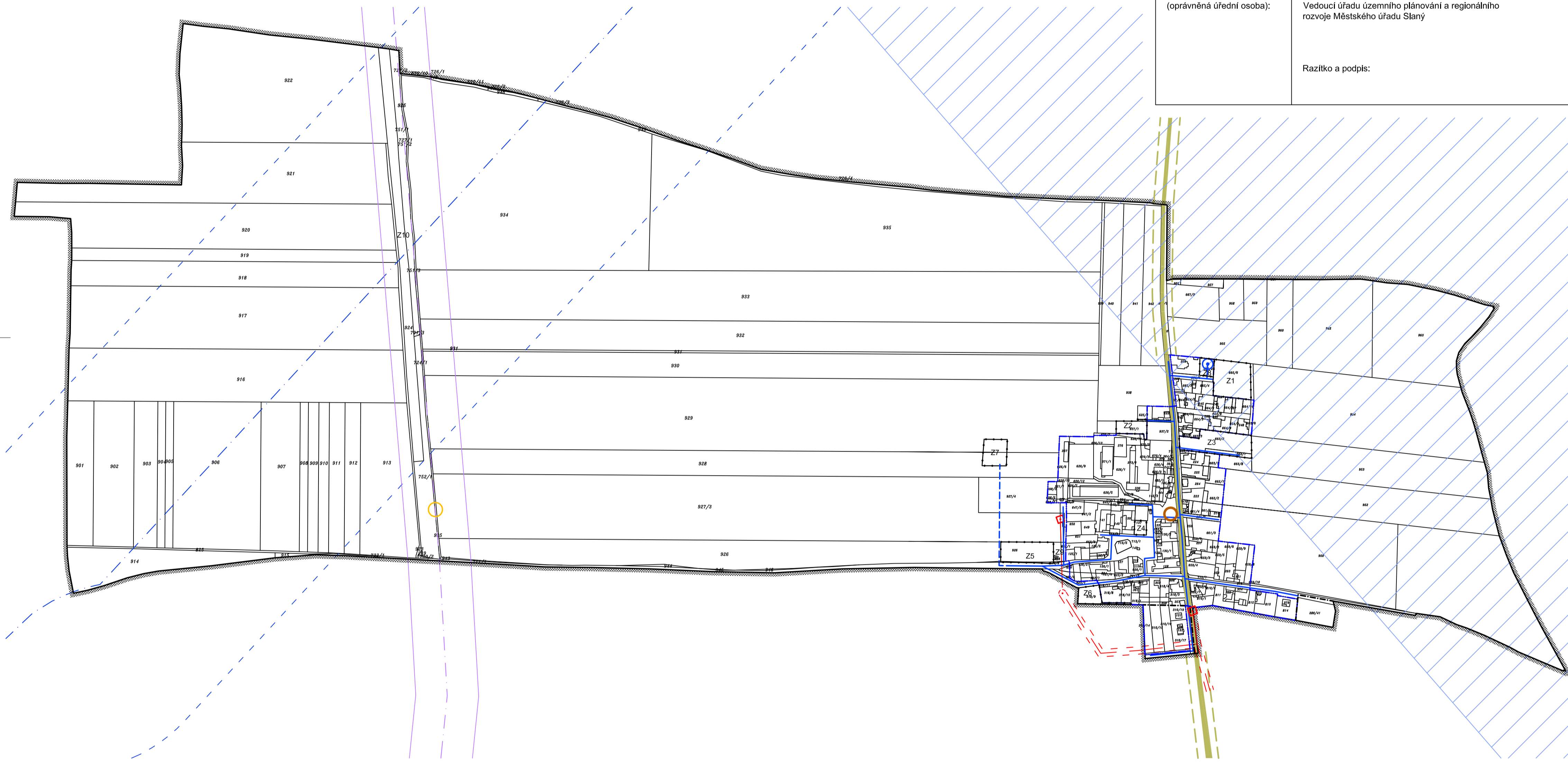


ZÁZNAM O ÚČINNOSTI ÚZEMNÍHO PLÁNU LOUCKÁ	
Vydalo:	Zastupitelstvo obce Loucká
Číslo jednací (usnesení):	
Datum vydání:	
Datum nabytí účinnosti:	
Pořizovatel (oprávněná úřední osoba):	Jaromír Drvota Vedoucí úřadu územního plánování a regionálního rozvoje Městského úřadu Slaný
	Razítko a podpis:



LEGENDA:

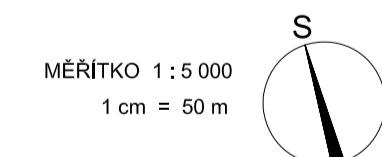
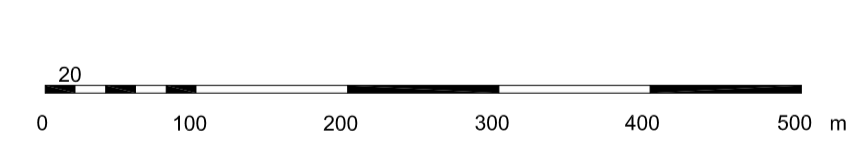
- HRANICE ŘEŠENÉHO ÚZEMÍ
- HRANICE KATASTRÁLNÍHO ÚZEMÍ
- HRANICE ZASTAVĚNÉHO ÚZEMÍ
- HRANICE ZASTAVITELNÝCH PLOCH

TECHNICKÁ INFRASTRUKTURA

- VRCHNÍ ELEKTRICKÉ VEDENÍ 22 kV (ochranné pásmo 2 x 7 m)
- ZEMNÍ ELEKTRICKÉ VEDENÍ 22 kV - návrh
- TRANSFORMAČNÍ STANICE
- PRODUKTOVOD (ochranné pásmo 2 x 300 m)
- RETENČNÍ NÁDRŽ
- VODNÍ ZDROJ (ochranné pásmo 10 m)
- VODOVOD - návrh
- VODOVOD - výhled

DOPRAVNÍ INFRASTRUKTURA

- SILNICE III. TŘÍDY (ochranné pásmo 2x 15 m)
- REGIONÁLNÍ DRÁHA (ochranné pásmo 2 x 60 m)
- VLAKOVÁ ZASTÁVKA
- VZLETOVÉ OP LETIŠTĚ SAZENÁ, dle ÚP VÚC



LOUCKÁ - ÚZEMNÍ PLÁN		
OBJEDNATEL:	OBECNÍ ÚŘAD LOUCKÁ Loucká 16, 273 24, Velvary	
POŘIZOVATEL:	MĚSTSKÝ ÚŘAD SLANÝ Úřad územního plánování Velvarská 136, 274 01, Slaný	DATUM VYHOTOVENÍ: 6 / 2010
ZHOTOVITEL:	ING. ARCH. MICHAL BARTOŠEK - IČ 15327264	MĚŘÍTKO: 1:5000
PROJEKTANT:	autORIZOVANÝ ARCHITEKT ČKA 02 223 U 5, Balerie 12, Praha 6	ČÍSLO VÝKRESU: 3
VÝKRES TECHNICKÉ A DOPRAVNÍ INFRASTRUKTURY		